Карта обоснования внесения изменений в генеральный план сельского поселения Елшанка муниципального района Сергиевский Самарской области

Карта обоснования внесения изменений в генеральный план с. Елшанка
муниципального района Сергиевский Самарской области

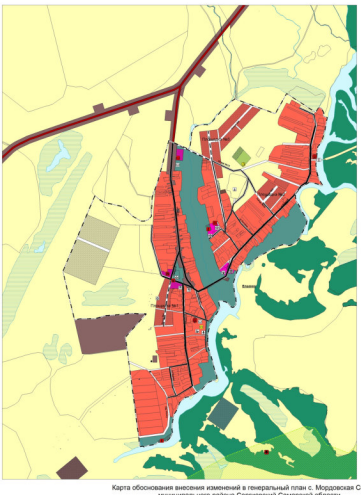

Карта обоснования внесения изменений в генеральный план с. Мордовская Селитьба
муниципального района Сергиевский Самарской области

Карта обоснования внесения изменений
в генеральный план д. Большие Печерки
муниципального района Сергиевский
Самарской области

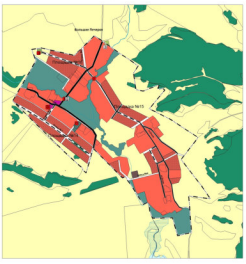

Карта обоснования внесения изменений
в генеральный план п. Чеканвичный
муниципального района Сергиевский
Самарской области

Карта обоснования внесения изменений в генеральный план с. Чекалино
муниципального района Сергиевский Самарской области

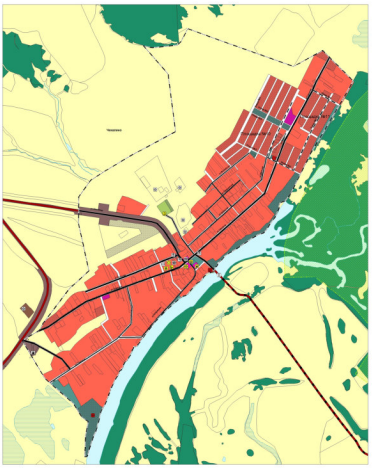

Условные обозначения:

Карта обоснования внесения изменений в генеральный план с. Большая Чесноковка
муниципального района Сергиевский Самарской области

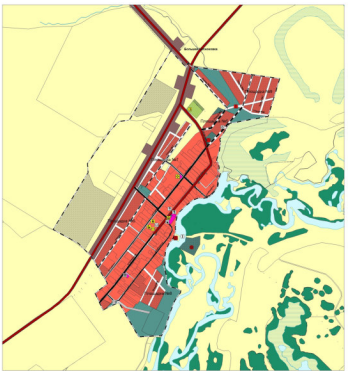

Карта обоснования внесения изменений
в генеральный план п. Отрада
муниципального района Сергиевский
Самарской области

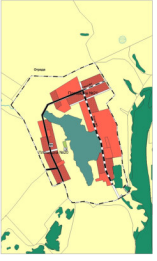

Изм.	Кол.уч.	Лист	Подпись
Разработал			
Проверил			
Гл. специалист			
Гл. архитектор проекта			
Стадия	Лист	Листов	
Р			
ГИПРОГОРСТРОЙ ГОСУДАРСТВЕННОЕ ПРЕДПРИЯТИЕ САМАРСКОЙ ОБЛАСТИ			
Заказчик: Министерство строительства Самарской области			
Объект: Генеральный план сельского поселения Елшанка муниципального района Сергиевский Самарской области			
Карта обоснования внесения изменений в генеральный план			